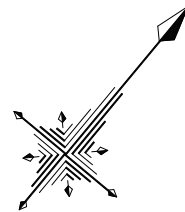
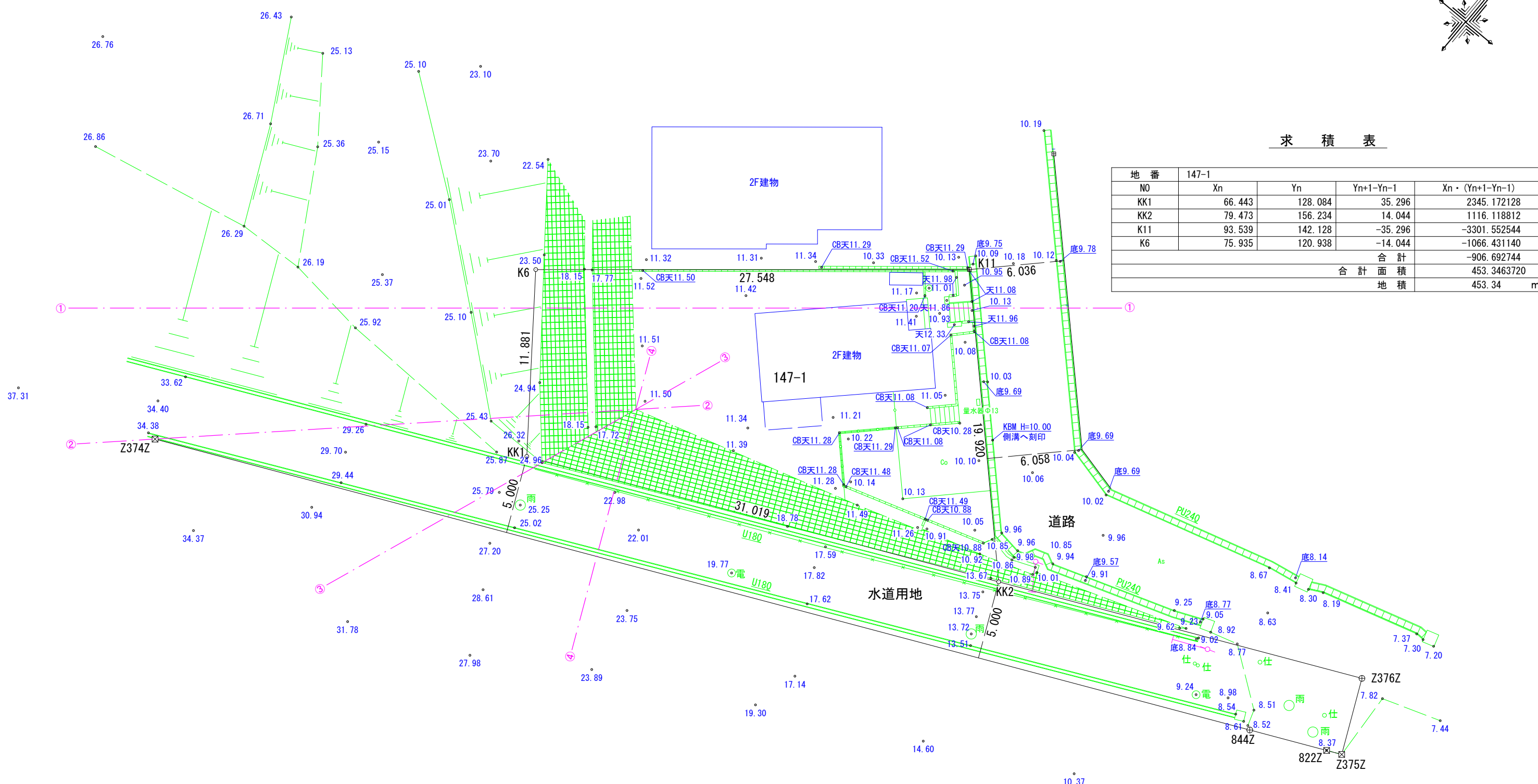


現場名	岡崎市竜泉寺町字後山147番1	
図面名称	現況平面図	
縮尺	1/250	作成年月日 令和 5年 9月 25日
作成者	岡崎市東明大寺町11番地2 株式会社 セントラルアーキ	

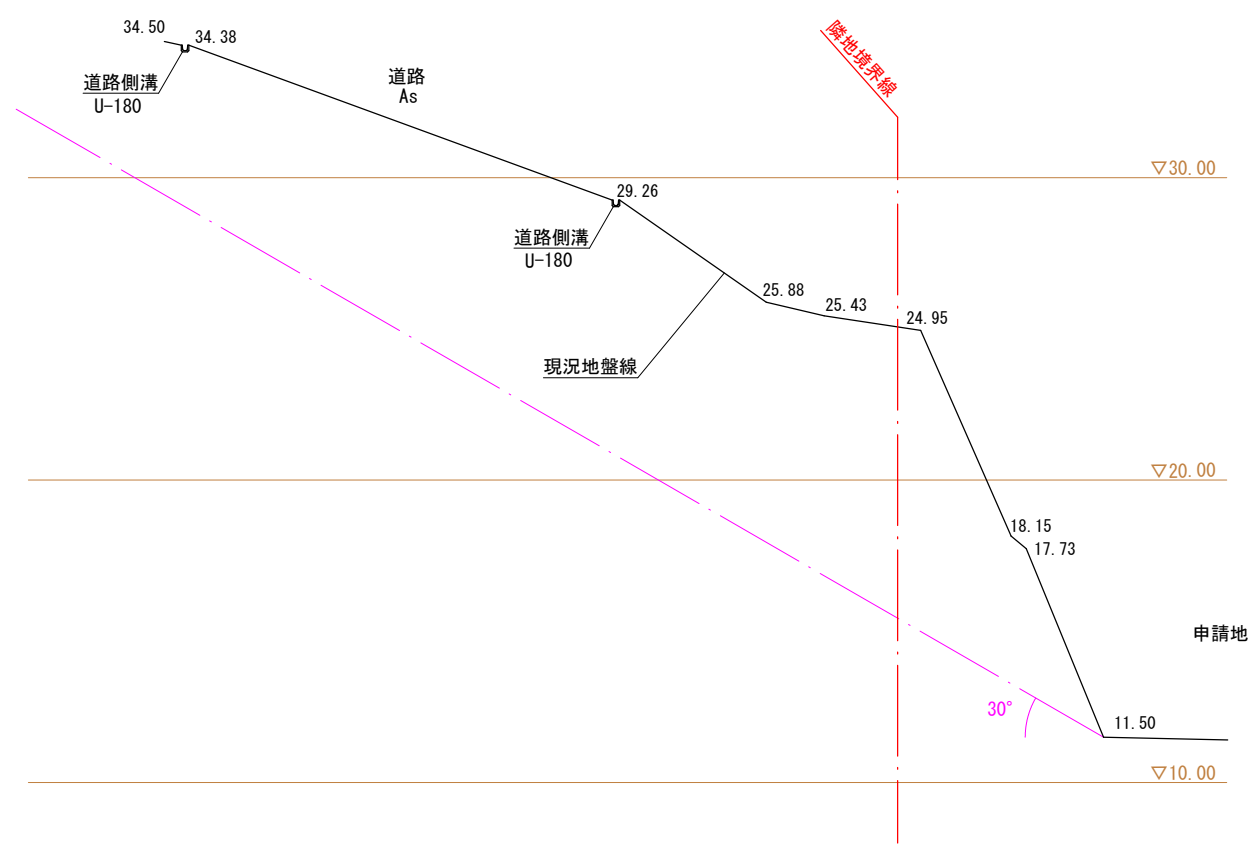
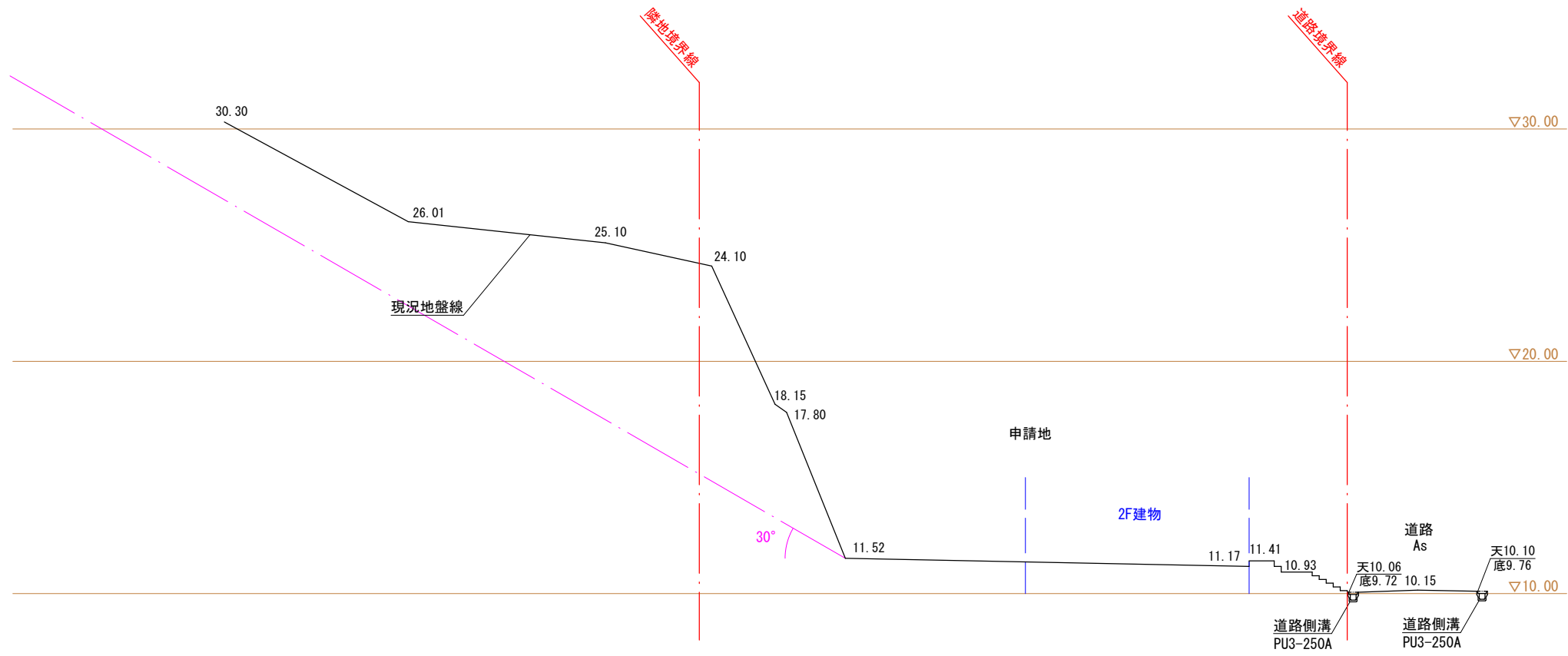


求積表

地番	147-1			
NO	Xn	Yn	Yn+1-Yn-1	Xn · (Yn+1-Yn-1)
KK1	66.443	128.084	35.296	2345.172128
KK2	79.473	156.234	14.044	1116.118812
K11	93.539	142.128	-35.296	-3301.552544
K6	75.935	120.938	-14.044	-1066.431140
			合計	-906.692744
			合計面積	453.3463720
			地積	453.34 m <sup>2</sup>

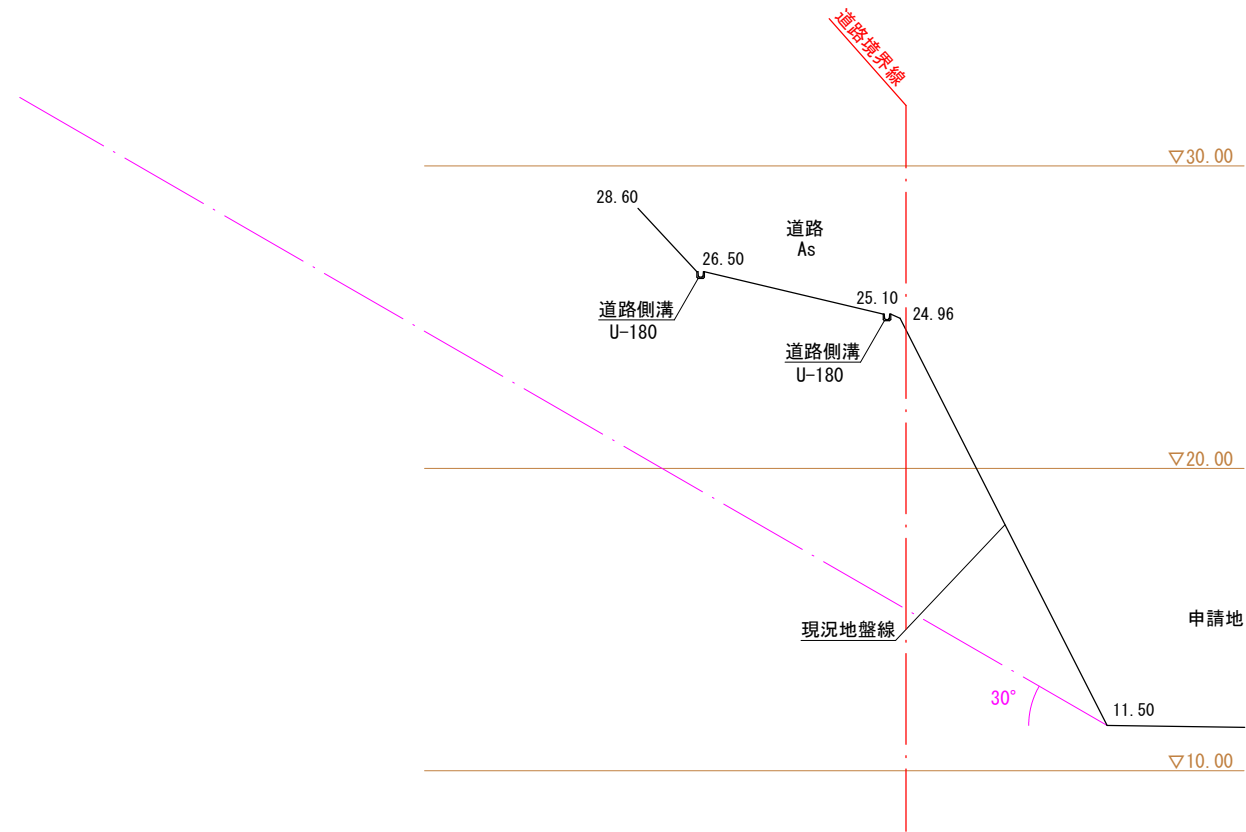


現場名	岡崎市竜泉寺町字後山147番1	
図面名称	現況平面図	
縮尺	1/250	作成年月日 令和 4年 7月 1日
作成者	岡崎市東明大寺町11番地2 株式会社 セントラルアーキ	

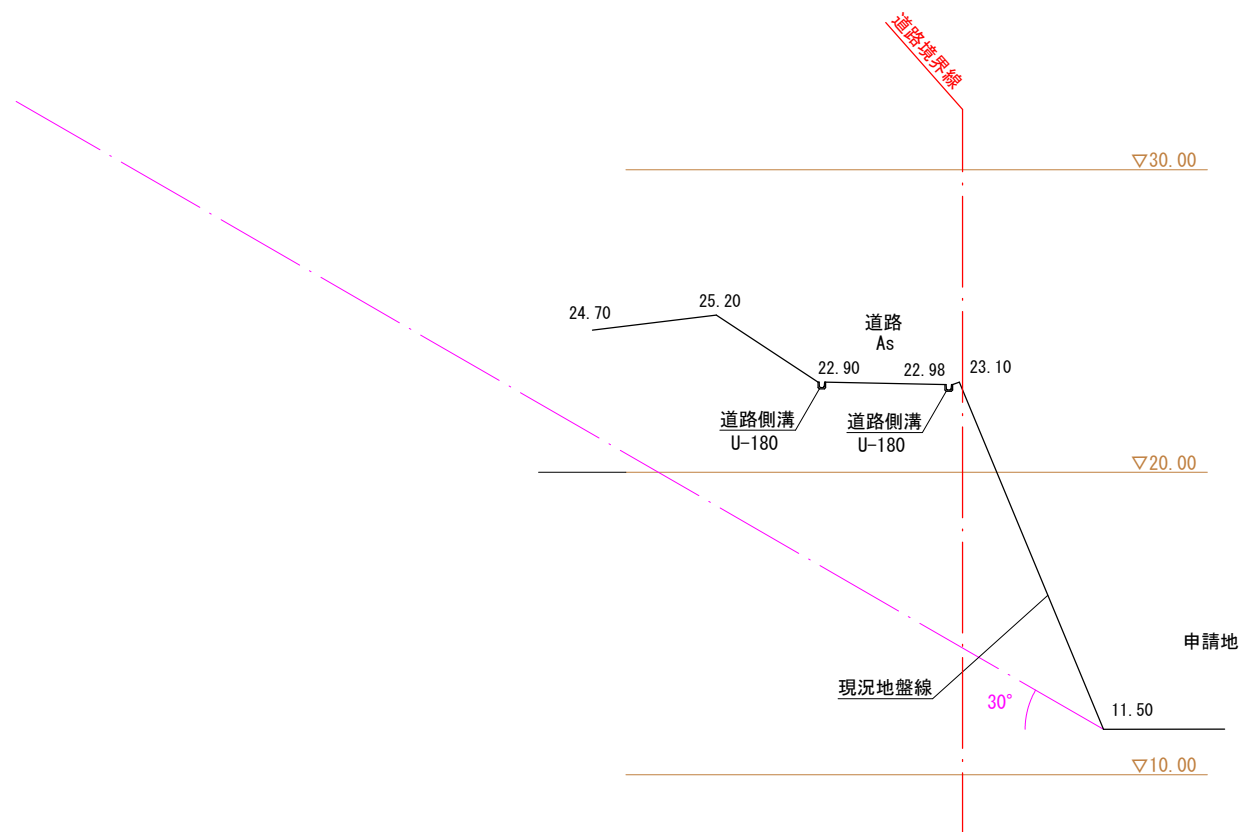


凡例  
10.00 現況地盤高

株式会社セントラルアーキ 岡崎市東明大寺町11番地2 TEL 0564-87-2727 FAX 0564-87-2728	二級建築士 愛知県 第30499号 本間秀樹	作成者	申請地 岡崎市竜泉寺町字後山147番1	造成工事	図面番号
		作成年月日 令和 4年 7月 23日	図面名称 現況断面図	縮尺 1/250	



③-③断面

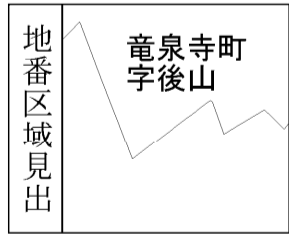
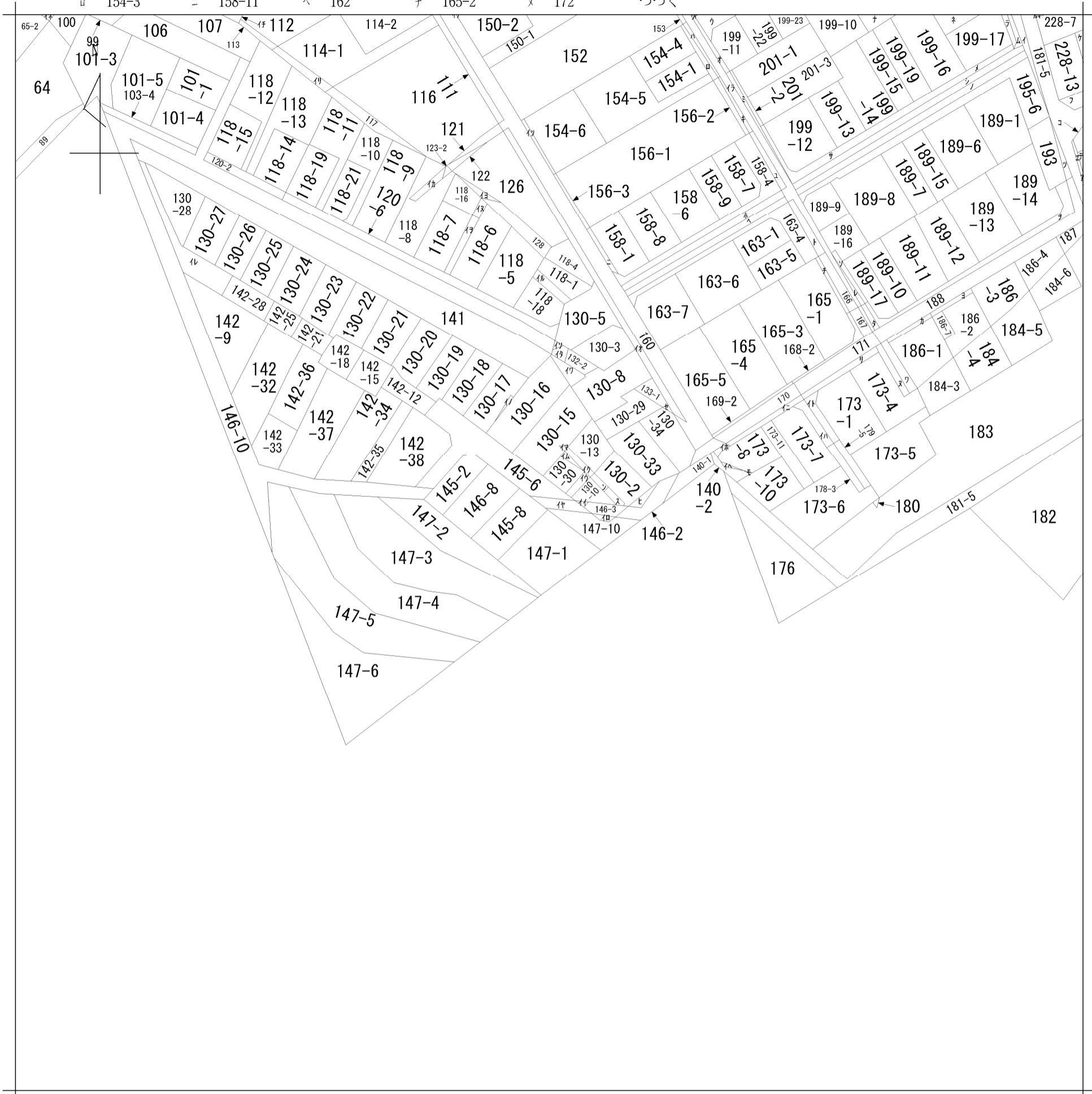


④-④断面

凡例  
10.00 現況地盤高

	株式会社セントラルアーキ 岡崎市東明大寺町11番地2 TEL 0564-87-2727 FAX 0564-87-2728	二級建築士 愛知県 第30499号 本間秀樹	作成者	申請地	造成工事	図面番号
			岡崎市竜泉寺町字後山147番1	図面名称		
			作成年月日 令和 4年 7月 23日	現況断面図	縮尺 1/250	

イ (194+205) ハ 155 ホ 161 ト 164 リ 173-9 ル 181-1  
 ロ 154-3 ニ 158-11 ヘ 162 チ 165-2 ヌ 172 ッづく



請求部	所在	岡崎市竜泉寺町字後山				地番	147番1		
出縮	力尺	1/1200	精度区	座標系番号又は記号	分類	地図に準ずる図面		種類	旧土地台帳附属地図
作成年月日					備付年月日(原図)			補事項	

ヲ 189-5  
ワ 185  
カ 186-5  
ヨ 186-6  
タ 190  
レ 191  
ソ 192-10  
ツ 192-11  
ネ 199-18  
ナ 199-9  
ラ 204-3  
ム 204-4  
ウ 209-4  
ノ 197  
オ 210  
ク 211  
ヤ 212-3  
マ 226-9  
ケ 228-12  
フ 228-6  
コ 248-1  
エ 248-2  
テ 248-5  
ア 250-5  
サ 199-7  
キ 157  
ユ 159  
メ 203-5  
ミ 200  
シ 198  
ヒ 130-9  
モ 140-3  
セ 133-4  
ス 136-1  
ン 136-2  
イ 146-4  
ロ 147-9  
ハ 174-3  
ニ 174-4  
ホ 175-2  
ヘ 173-14  
ト 173-3  
チ 108  
リ 115  
ヌ 118-17  
ル 118-20  
ヲ 118-22  
ワ 130-12  
カ 123-1  
コ 127  
タ 132-3  
ル 142-31  
ツ 132-4  
ツ 154-7  
ネ 65-1  
ト 149  
ラ 196  
ム 130-14  
ウ 130-31  
ノ 130-32  
ハ 131  
カ 136-3  
ヤ 146-5  
マ 136-4