表示年月日：２０２５／０４／１８

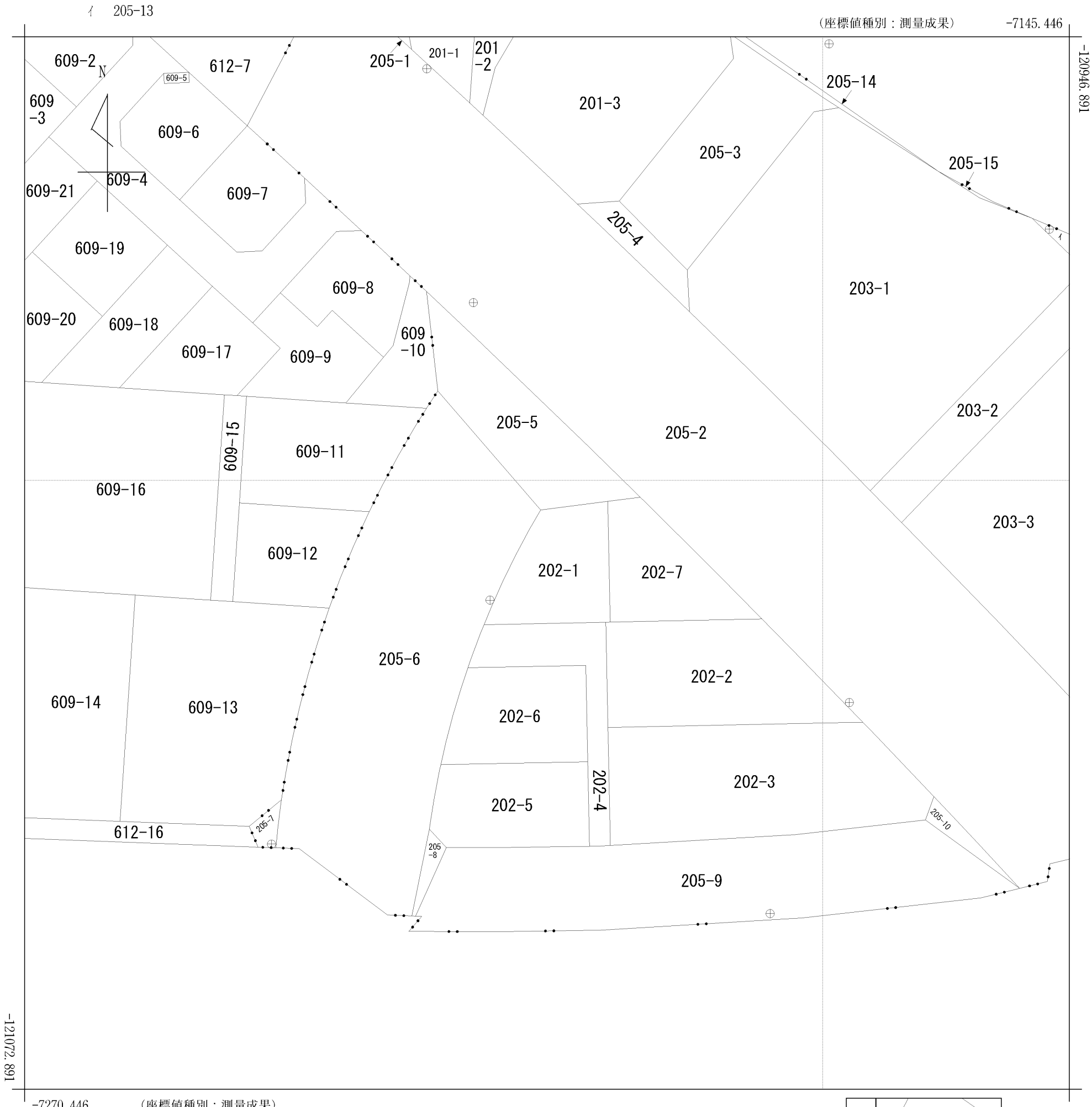

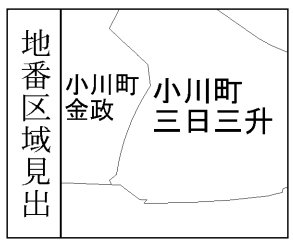

請求部分	所　在	安城市小川町三日三升					地　番	202番1	
出力縮尺	1/500	精度区分	甲二	座標系番号又は記号	Ⅶ	分類	地図(法第１４条第１項)	種類	土地区画整理所在図
作成年月日	令和7年1月11日			備付年月日(原図)	令和7年1月14日		補記事項		

地　　番	202-1、202-7
土地の所在	安 城 市 小 川 町 三 日 三 升

地　積　測　量　図

求　積　表

地　番	(A)202-1			
NO	Xn	Yn	Xn・(Yn+1-Yn-1)	距 離
KP1	-121002.507	-7200.698	1006498.853226	8.084
165-A1	-121003.532	-7208.717	1134045.101904	2.699
165-F15	-121005.868	-7210.070	359508.433828	3.435
165-F14	-121008.899	-7211.688	379241.889466	3.436
165-F13	-121011.983	-7213.204	353718.026309	3.438
165-F12	-121015.121	-7214.611	277003.611969	2.328
165-7	-121017.276	-7215.493	-1719897.526512	15.097
KP2	-121016.963	-7200.399	-1790445.967585	14.459
		合　計	-327.577395	
		合　計　面　積	163.7886975	
		地　積	163.78　㎡	

地　番	(B)202-7			
NO	Xn	Yn	Xn・(Yn+1-Yn-1)	距 離
165-A2	-121002.010	-7196.813	1498609.893850	3.916
KP1	-121002.507	-7200.698	433914.990102	14.459
KP2	-121016.963	-7200.399	-2231068.729868	18.140
165-1	-121016.587	-7182.262	-1462606.470482	8.631
165-A4	-121010.432	-7188.313	1760822.796032	11.965
		合　計	-327.520366	
		合　計　面　積	163.7601830	
		地　積	163.76　㎡	

総合計面積	327.5488805　㎡

測量年月日	令和7年　4月11日
座標系	世界測地系　Ⅶ系

この測量図面は、世界測地系に基づく成果である。			
基準点の種類		座標系番号	
公共基準点		（　Ⅶ　）　系	
基準点の名称	種　別	X座標	Y座標
基Ⅲ－２０	３級基準点	-120806.873	-7378.630
基Ⅲ－２１	３級基準点	-121011.891	-7567.001

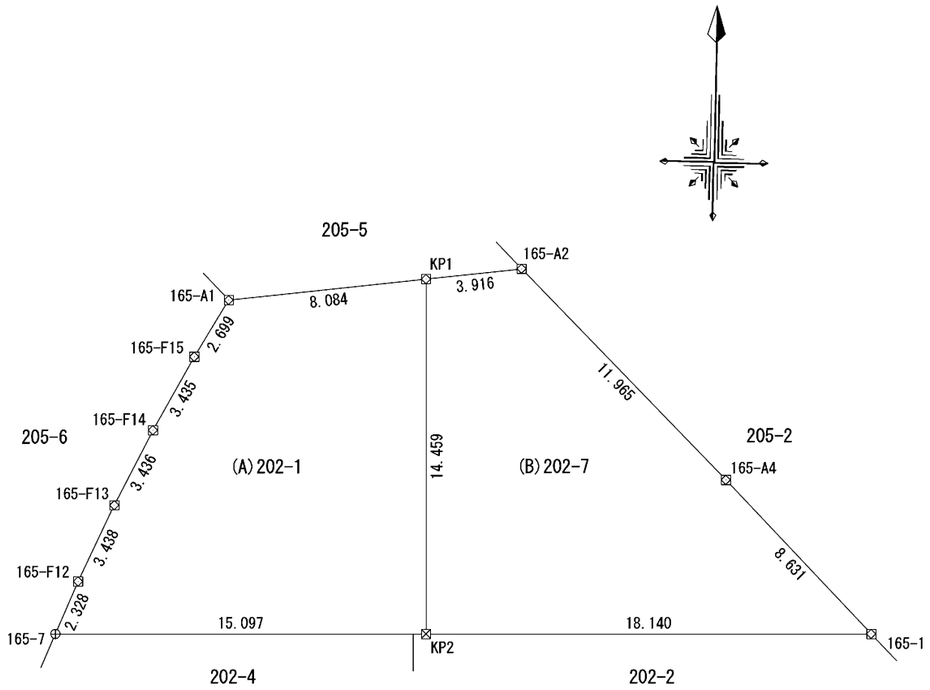

境界点	境界標の種類
⊞	コンクリート杭
⊠	プラスチック杭
⊗	金　属　標
⊕	鋲
⊖	刻　　印
○	計　算　点

単位：m

作成者	岡崎市竜美旭町１２番地１１ 土地家屋調査士　　池　渕　寛　太 （令和　７年　４月１１日作成）	縮尺	1／

申請人	シティーホーム株式会社 代表取締役　増田　直樹	縮尺	1／250

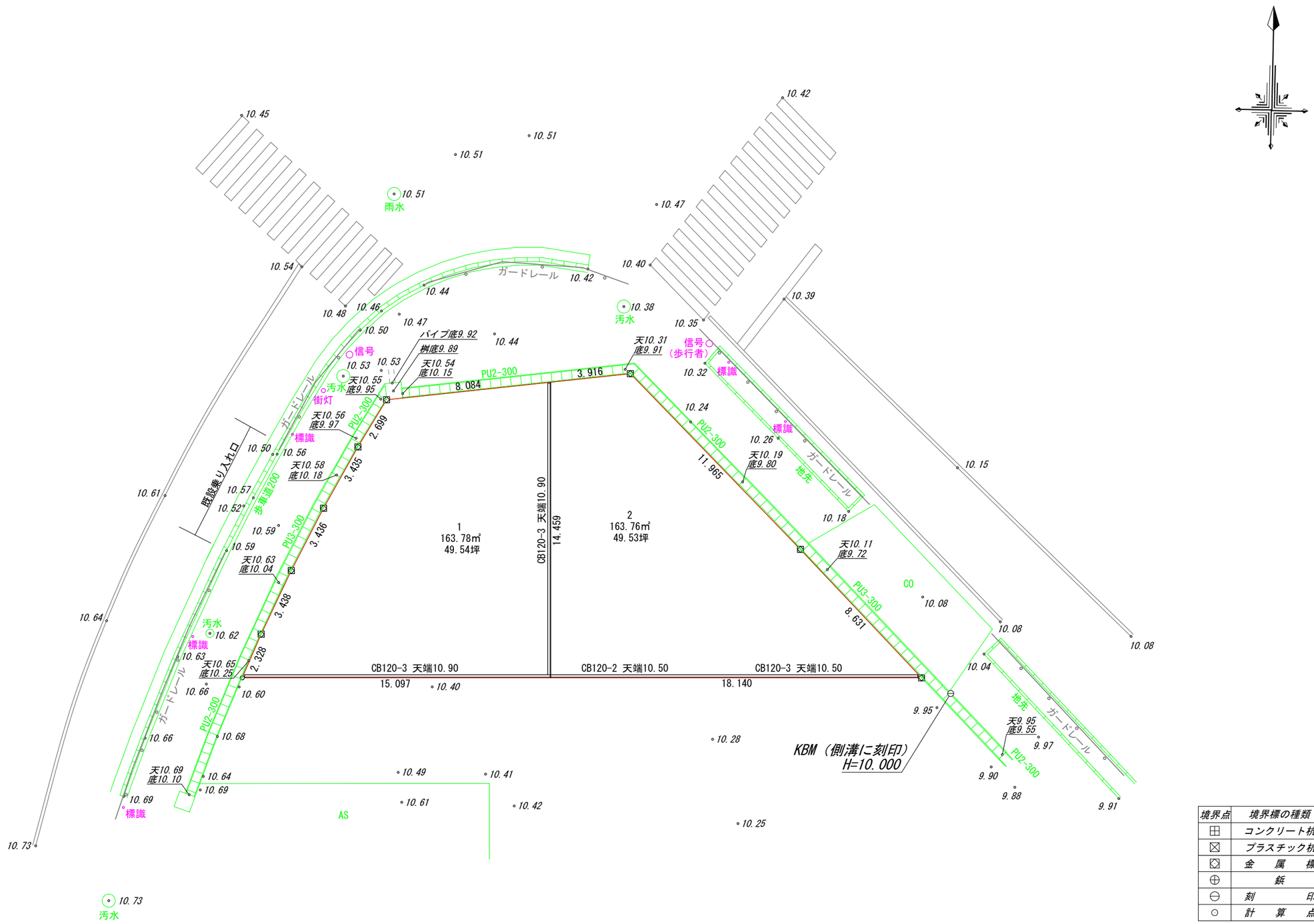

境界点	境界標の種類
⊞	コンクリート杭
⊠	プラスチック杭
⊡	金　属　標
⊕	鋲
⊖	刻　印
○	計　算　点

株式会社 住まい工房ストローハット
岡崎市宮地町字郷東1番地1　TEL 0564-64-2252　FAX 0564-64-2866

住まい工房 ストローハット建築士事務所
二級建築士事務所　愛知県知事登録　第(ろ-5)7420号
二級建築士　愛知県知事登録　第32181号　石川貴也

縮尺	作成年月日	申請地	図面番号
1/200	令和 7 年 4月 11 日	安城市小川町三日三升202番1、202番7	01
		図面名称：造成計画図	