

求積表

地番 113				
NO	Xn	Yn	Xn · (Yn+1 - Yn-1)	距離
CK25	-126720.979	-11613.740	2206972.570264	16.991
C14	-126733.810	-11624.878	463592.276980	9.901
C15	-126740.297	-11617.398	-2360664.771922	17.004
KB1	-126727.456	-11606.252	-1259164.002816	1.600
KB2	-126726.409	-11607.462	948927.350592	8.300
			合計	
			面積	168.2884510
			地積	168.28 m ²

境界点	境界標の種類
田	コンクリート杭
☒	プラスチック杭
☒	金属標
⊕	鉄
⊖	刻印
○	計算点

現場名
西尾市新在家一丁目113番

図面名称
造成計画図

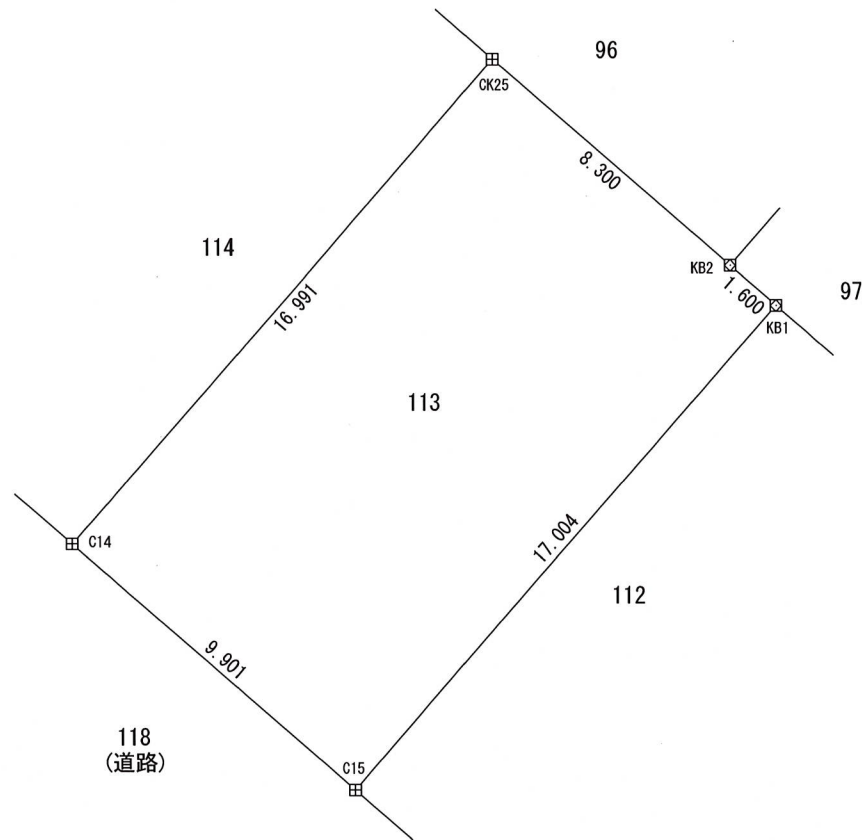

縮尺
1/100

作成年月日
令和4年9月13日

作成者
岡崎市東明大寺町11番地2
株式会社 セントラルアーキ

境界確定図 縮尺 1/200

西尾市新在家一丁目113番



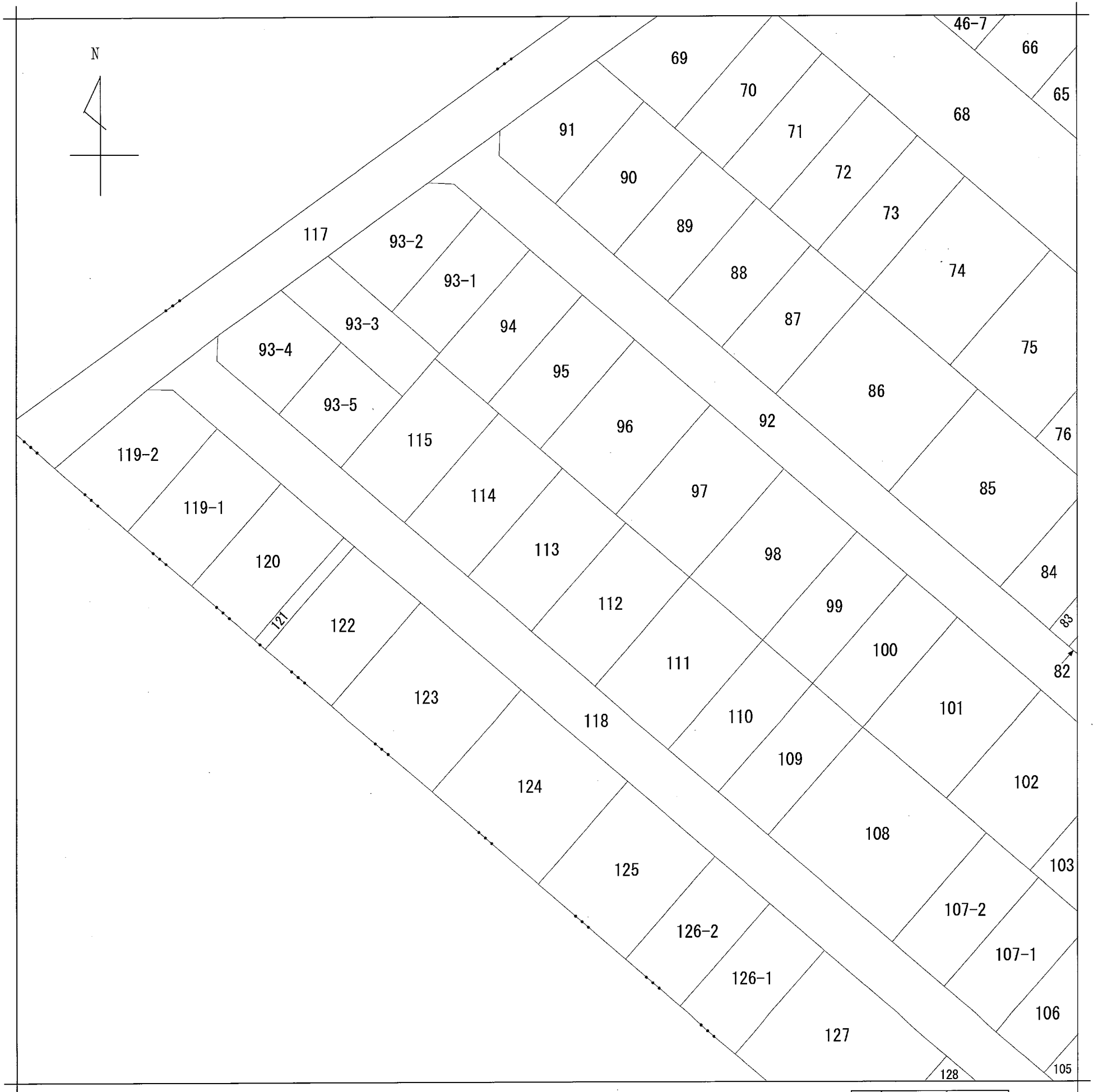
求積表

地番	113			
NO	Xn	Yn	Xn · (Yn+1 - Yn-1)	距離
CK25	-126720.979	-11613.740	2206972.570264	16.991
C14	-126733.810	-11624.878	463592.276980	9.901
C15	-126740.297	-11617.398	-2360664.771922	17.004
KB1	-126727.456	-11606.252	-1259164.002816	1.600
KB2	-126726.409	-11607.462	948927.350592	8.300
合計			-336.576902	
合計面積			168.2884510	
地積			168.28 m ²	

この測量図面は、世界測地系に基づく成果である。				
基準点の種類			座標系番号	
街区基準点			(VII)系	
点名	種別	標識の種類	X座標	Y座標
10B54	街区多角点	真鍮標	-126621.810	-11547.173
10B55	街区多角点	真鍮標	-126721.848	-11682.634

境界点	境界標の種類
田	コンクリート杭
区	プラスチック杭
区	金属標
+	紙
⊖	刻印
○	計算点

現場名	西尾市新在家一丁目113番		
図面名称	境界確定図		
縮尺	1/200	作成年月日	令和4年8月23日
作成者	岡崎市東明大寺町11番地2 土地家屋調査士法人 セントラル 社員 土地家屋調査士 本間 秀樹		



地番区域見出
新在家
1丁目

請求部	所在	西尾市新在家一丁目			地番	113番			
出力縮尺	1/500	精度区分	甲二	座標系番号又は記号	分類	地図(法第14条第1項)		種類	土地区画整理所在図
作成年月日	平成8年7月26日			備付年月日(原図)	平成8年7月29日		補記事項		