

凡例

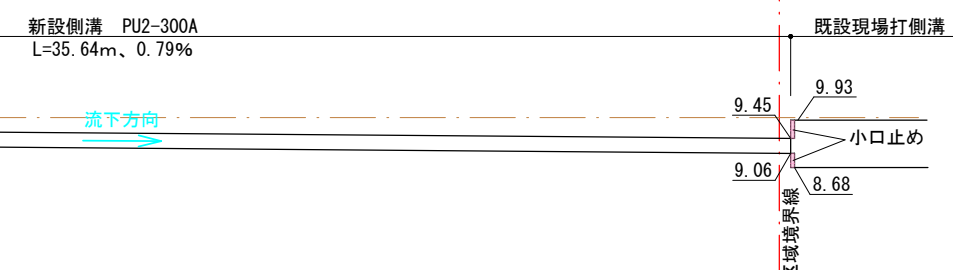
- M20 水道メーター及び止水栓 鑄鉄製蓋 (引込管PEPφ20)
- 下水公共柵φ200×H800 (取付管VUφ100、勾配1.0%以上)
- G ガス引込管PEφ33.6
- 地表水流水方向

樹位置

500 ↓ 道路境界線

縦断図

水路部分



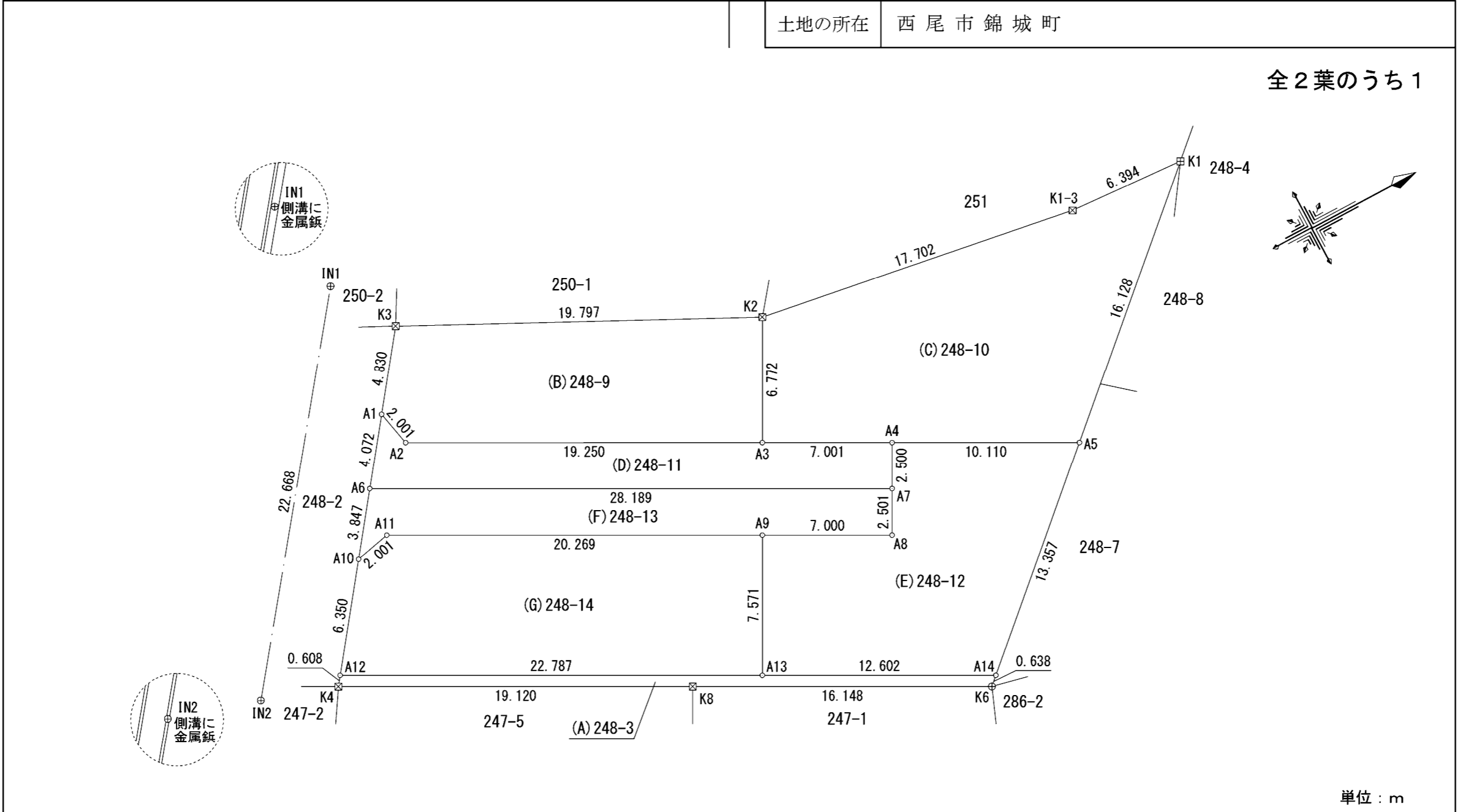
凡例

- 申請地
- 10.00 現況地盤高
- 10.00 計画地盤高
- FH 計画地盤高
- 砂石敷き
- 舗装復旧範囲 (道路承認工事)

株式会社セントラルアーキ 岡崎市東明大寺町11番地2 TEL 0564-87-2727 FAX 0564-87-2728	二級建築士 愛知県 第30499号 本間秀樹	作成者 西尾市錦城町248番3	図面名称 土地利用計画図	図面番号 造成工事
		作成年月日 令和 4年 5月 25日	縮尺 1/200	

地番	248-3、 248-9ないし248-14	地積測量図
土地の所在	西尾市錦城町	

全2葉のうち1



単位：m

基準点座標一覧表

点名	X座標	Y座標	備考
10B37	-125697.124	-10721.561	金属標
WX4	-125665.948	-10708.144	金属鉋

恒久的地物の名称及び座標値

点名	X座標	Y座標	備考
IN1	-125684.800	-10684.104	側溝に金属鉋
IN2	-125698.667	-10666.172	側溝に金属鉋

境界点	境界標の種類
田	コンクリート杭
⊠	プラスチック杭
⊞	金属標
⊕	鉋
⊖	刻印
○	計算点

作成者	岡崎市東明大寺町11番地2 土地家屋調査士法人 センทรัล 社員 本間 秀樹 (令和4年7月15日作成)	縮尺	1 / 250	申請人	シティーホーム株式会社 代表取締役 増田 直樹	縮尺	1 / 250
-----	--	----	---------	-----	----------------------------	----	---------

地番	248-3、 248-9ないし248-14	地積測量図
土地の所在	西尾市錦城町	

全2葉のうち2

求積表

地番	(A) 248-3			
NO	Xn	Yn	Xn・(Yn+1-Yn-1)	距離
A14	-125663.054	-10648.641	801101.969250	12.602
A13	-125674.165	-10654.588	2098632.881335	22.787
A12	-125694.256	-10665.340	1290502.926352	0.608
K4	-125694.624	-10664.855	-1194978.790368	19.120
K8	-125677.766	-10655.833	-2091529.381772	16.148
K6	-125663.528	-10648.213	-903772.093376	0.638
	合計		-42.488579	
	合計面積		21.2442895	
	地積		21.24 m ²	

地番	(E) 248-12			
NO	Xn	Yn	Xn・(Yn+1-Yn-1)	距離
A5	-125653.145	-10657.599	1724966.374560	10.110
A4	-125662.059	-10662.369	322448.843394	2.500
A7	-125663.239	-10660.165	-554049.220751	2.501
A8	-125664.420	-10657.960	137979.533160	7.000
A9	-125670.592	-10661.263	-423761.236224	7.571
A13	-125674.165	-10654.588	-1586259.310630	12.602
A14	-125663.054	-10648.641	378371.455594	13.357
	合計		-303.560897	
	合計面積		151.7804485	
	地積		151.78 m ²	

地番	(B) 248-9			
NO	Xn	Yn	Xn・(Yn+1-Yn-1)	距離
K3	-125682.713	-10680.560	636834.306771	4.830
A1	-125685.632	-10676.711	-729479.408128	2.001
A2	-125685.205	-10674.756	-1387313.292790	19.250
A3	-125668.232	-10665.673	-391079.537984	6.772
K2	-125665.037	-10671.644	1870775.405819	19.797
	合計		-262.526312	
	合計面積		131.2631560	
	地積		131.26 m ²	

地番	(F) 248-13			
NO	Xn	Yn	Xn・(Yn+1-Yn-1)	距離
A6	-125688.093	-10673.466	1286417.631855	3.847
A10	-125690.418	-10670.400	-331697.013102	2.001
A11	-125688.463	-10670.827	-1148415.486431	20.269
A9	-125670.592	-10661.263	-1617003.507264	7.000
A8	-125664.420	-10657.960	-137979.533160	2.501
A7	-125663.239	-10660.165	1948534.183934	28.189
	合計		-143.724168	
	合計面積		71.8620840	
	地積		71.86 m ²	

地番	(C) 248-10			
NO	Xn	Yn	Xn・(Yn+1-Yn-1)	距離
K2	-125665.037	-10671.644	-395970.531587	6.772
A3	-125668.232	-10665.673	-1165572.851800	7.001
A4	-125662.059	-10662.369	-1014595.464366	10.110
A5	-125653.145	-10657.599	759573.261525	16.128
K1	-125641.180	-10668.414	1410322.245500	6.394
K1-3	-125647.561	-10668.824	405841.622030	17.702
	合計		-401.718698	
	合計面積		200.8593490	
	地積		200.85 m ²	

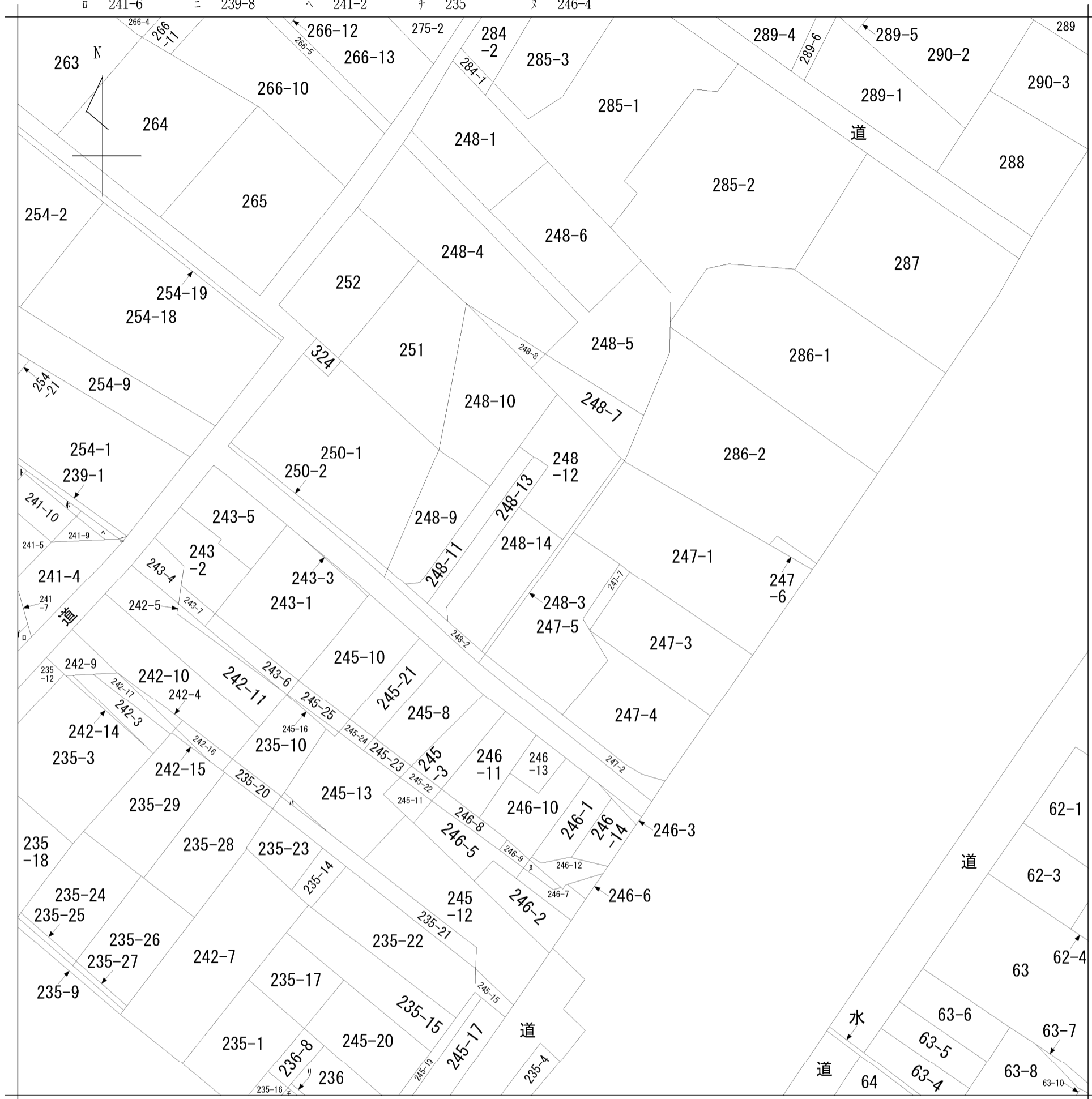
地番	(G) 248-14			
NO	Xn	Yn	Xn・(Yn+1-Yn-1)	距離
A9	-125670.592	-10661.263	2040764.743488	20.269
A11	-125688.463	-10670.827	1148415.486431	2.001
A10	-125690.418	-10670.400	-689663.323566	6.350
A12	-125694.256	-10665.340	-1987477.575872	22.787
A13	-125674.165	-10654.588	-512373.570705	7.571
	合計		-334.240224	
	合計面積		167.1201120	
	地積		167.12 m ²	

総合計面積	815.2852865 m ²
-------	----------------------------

測量年月日	令和4年7月15日
座標系	世界測地系 VII系

作成者	岡崎市東明大寺町1-1番地2 土地家屋調査士 法人 セントラル 社員 本間 秀樹 (令和4年7月15日作成)	縮尺	1/	申請人	シティーホーム株式会社 代表取締役 増田 直樹	縮尺	1/
-----	---	----	----	-----	----------------------------	----	----

イ 241 ハ 245-14 ホ 241-3 ト 240-2 リ 236-9
 ロ 241-6 ニ 239-8 ヘ 241-2 チ 235 ヌ 246-4



請求部分	所在				西尾市錦城町	地番	248番3		
出力縮尺	1/600	精度区分	座標系番号又は記号	分類	地図に準ずる図面			種類	旧土地台帳附属地図
作成年月日	備付年月日(原図)				補事項				