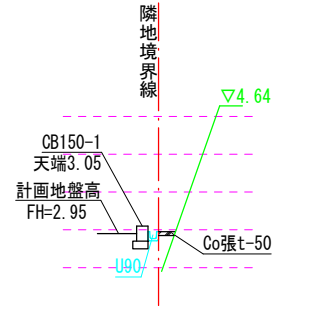


A-A' 断面図 S=1:100



B-B' 断面図 S=1:100

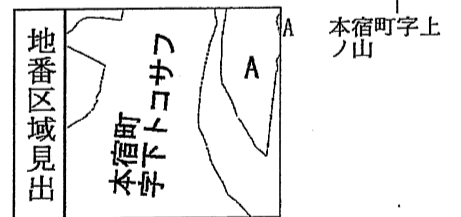
境界点	境界標の種類
田	コンクリート杭
☒	プラスチック杭
☒	金属標
⊕	紙
⊖	刻印
○	計算点

求積表

地番	1-181			
NO	Xn	Yn	Xn · (Yn+1 - Yn-1)	距離
CG11	90.363	87.473	-814.260993	16.016
C57	75.139	92.449	444.898019	0.946
C93	75.192	93.394	1025.543688	13.333
C77	79.273	106.088	639.416018	16.071
C10	94.664	101.460	-1762.170360	14.633
合計			-466.573628	
合計面積	233.2868140			
地積	233.28 m ²			


現場名	岡崎市本宿町下トコサフ1番181	
図面名称	計画平面図	
縮尺	1/100	作成年月日 令和 2年10月 5日
作成者	岡崎市東明大寺町11番地2 株式会社 セントラルアーキ	

イ 1-39
ロ (26-1+27)



請求分	所在	岡崎市本宿町字下トコサフ			地番	1番181		
出力尺	1/600	精度区	座標系番号又は記号	分類	地図に準ずる図面		種類	旧土地台帳附属地図
作成年月日				備付年月日(原図)			補記事項	

地積測量図 縮尺 1/250
 岡崎市本宿町字下トコサフ1番181



求積表

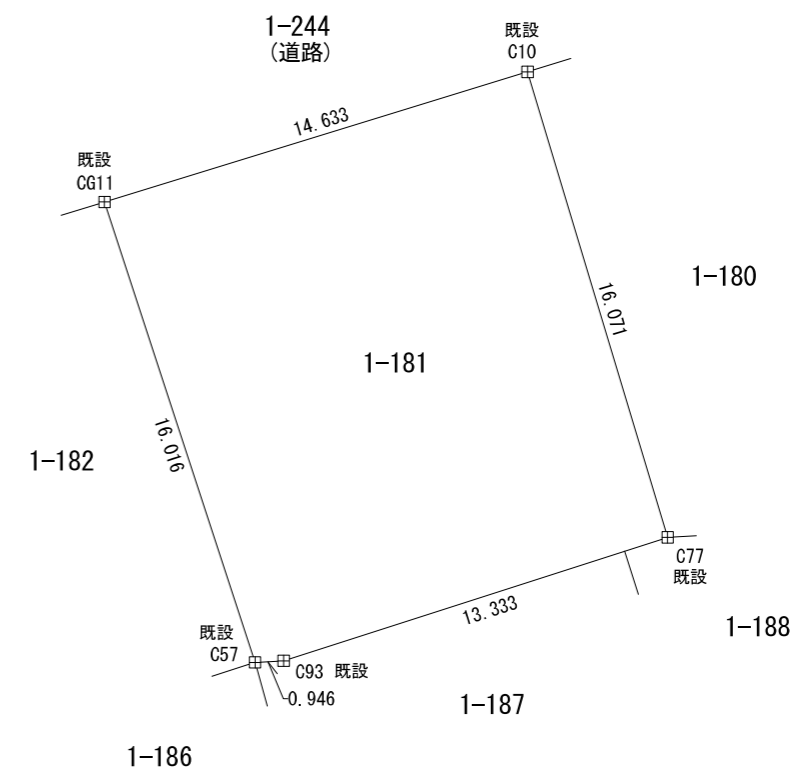
地番	1-181			
N0	Xn	Yn	Yn+1-Yn-1	Xn・(Yn+1-Yn-1)
C10	94.664	101.460	-18.615	-1762.170360
CG11	90.363	87.473	-9.011	-814.260993
C57	75.139	92.449	5.921	444.898019
C93	75.192	93.394	13.639	1025.543688
C77	79.273	106.088	8.066	639.416018
合計				-466.573628
合計面積				233.2868140
地積				233.28 m ²

地番	面積	坪数
1-181	233.28 m ²	70.56 坪

【登記簿内訳】

1-181 宅地 230.71m²

	任意座標値
測量の年月日	令和2年8月5日



単位：m

凡例	杭の種類
□	石 杭
田	コンクリート杭
⊠	プラスチック杭
⊠	金属標
⊕	鋳
⊖	刻 印
○	木 杭
▽	現況点
○	計算点

令和2年8月5日 作製